



PERÚ

Presidencia  
del Consejo de  
Ministros

Secretaría de  
Gobierno Digital

2021

[www.datosabiertos.gob.pe](http://www.datosabiertos.gob.pe)

# Instructivo para el Registro de Datasets en la Plataforma Nacional de Datos Abiertos

## CONTENIDO

<b>1. Acceso a la Plataforma Nacional de Datos Abiertos</b>	<b>3</b>
<b>2. Iniciar sesión</b>	<b>4</b>
<b>3. Agregar un Dataset</b>	<b>5</b>
<b>4. Agregar Recursos al Dataset</b>	<b>7</b>
<b>5. Añadir datos adicionales: metadatos</b>	<b>9</b>
<b>6. Búsqueda de datasets y recursos</b>	<b>12</b>

## 1. Acceso a la Plataforma Nacional de Datos Abiertos

Para ingresar al nuevo Portal de Datos Abiertos deberá acceder a la siguiente dirección <https://www.datosabiertos.gob.pe/>, inmediatamente después observará la siguiente pantalla:



**Tipos de contenido** ^

- Recurso (3436)
- Dataset (1951)
- Grupo (43)
- Harvest Source (14)
- Página (4)
- Data Dashboard (1)

**Categorías** ^

- Economía y Finanzas (782)
- Gobernabilidad (363)
- Transporte (114)
- Desarrollo Social (91)
- Desarrollo Urbano

### 5449 Distribución de Datos

Search  Ordenar por Fecha cambiada Pedido Descendente

[Consultar](#) [Reiniciar](#)

**Pensionistas y beneficiarios del Sistema Nacional de Pensiones (Decreto Ley N° 19990) administrados por la ONP Diciembre 2020**

*Oficina de Normalización Previsional -ONP*

**Gobernabilidad**

El conjunto de datos publicado corresponde a los pensionistas y beneficiarios/as (únicos por tipo y documento de identidad) del Sistema Nacional de Pensiones, a la fecha de corte de la información.

**Pensionistas y beneficiarios del Sistema Nacional de**

Las entidades deben solicitar su usuario y clave a la Secretaría de Gobierno Digital  
**Correo electrónico:** [mesadeayuda@gobiernodigital.gob.pe](mailto:mesadeayuda@gobiernodigital.gob.pe)  
**Asunto:** Datos

## 2. Iniciar sesión

Hacer click sobre el botón “Iniciar Sesión” e ingresar el usuario y clave proporcionados por la Secretaría de Gobierno Digital.

### Gobierno de Datos

Marco de Gobernanza de Datos del Estado Peruano está constituido por instrumentos técnicos y normativos que establecen los requisitos mínimos que las entidades de la Administración Pública deben implementar conforme a su contexto legal, tecnológico y estratégico para asegurar un nivel básico y aceptable para la recopilación, procesamiento, publicación, almacenamiento y apertura de los datos que administre.

[Inicio](#) / [Cuenta de usuario](#)

## Cuenta de usuario

[Crear nueva cuenta](#) [Iniciar sesión](#) [Solicitar una nueva contraseña](#)

**Nombre de usuario \*** → USUARIO

Escriba su nombre de usuario en Plataforma Nacional de Datos Abiertos.


**Contraseña \*** → CLAVE

Escriba la contraseña asignada a su nombre de usuario.

[Iniciar sesión](#)

Una vez ingresado se mostrará la siguiente pantalla:

Agregar contenido | Contenido | Visualizations | Bienvenido, guest\_inei | Cerrar sesión

 **gob.pe** | Plataforma Nacional de Datos Abiertos

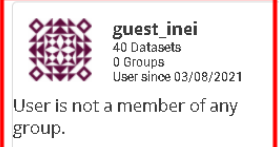
Menu de Opciones

### Gobierno de Datos

Marco de Gobernanza de Datos del Estado Peruano está constituido por instrumentos técnicos y normativos que establecen los requisitos mínimos que las entidades de la Administración Pública deben implementar conforme a su contexto legal, tecnológico y estratégico para asegurar un nivel básico y aceptable para la recopilación, procesamiento, publicación, almacenamiento y apertura de los datos que administre.

[Inicio](#) / [guest\\_inei](#)

[Ver](#) [Editar](#) Imagen de usuario



**guest\_inei**  
40 Datasets  
0 Groups  
User since 03/08/2021  
User is not a member of any group.

## guest\_inei's content

Nombre Usuario

Search:

Ordenar por:  Pedido:

Mensaje de Bienvenida Cerrar Sesión

### 3. Agregar un Dataset (Paso 1)

Para Agregar un Dataset deberá seleccionar la opción “Agregar Contenido” y hacer click sobre “Dataset”



[Inicio](#) / [gubest](#) / [inei](#)

En la parte superior de la pantalla se muestran tres pestañas, la primera pestaña permite crear el Dataset y los recursos asociados a él.

Por ejemplo: puede crear un dataset de nombre “Lista de Órdenes de Compra de Bienes y Servicios a nivel nacional” y sus recursos pueden ser los siguientes archivos:

- Órdenes de Compra 2019
- Órdenes de Compra 2020.

Los recursos están asociados a un dataset, son diferentes formas de presentar la información en formato reutilizable, pudiendo incluir el diccionario de datos e información de contexto en formato no reutilizable.

Ficha para la Creación de los Dataset

The screenshot shows a web form for creating a dataset. At the top, there are two steps: '1 Create dataset' (highlighted in green) and '2 Add data'. The form fields are as follows:

- Título \***: A text input field containing 'Lista de Ordenes de Compra de Bienes y Servicios a nivel nacional'. A callout points to this field with the text 'Título o nombre del Dataset'.
- URL**: A text input field containing '104.131.80.58/dataset/lista-de-ordenes-de-compra-de-bienes-y-servicios-a-nivel-nacio'. A callout points to this field with the text 'Descripción del dataset'.
- Description**: A rich text editor containing 'Lista de Ordenes de Compra de Bienes y Servicios a nivel nacional'. A callout points to this field with the text 'Descripción del dataset'.
- Formato de texto**: A dropdown menu set to 'Markdown HTML'. A callout points to this field with the text 'Categorías del Dataset'.
- Topics**: A tag input field containing 'Gobernabilidad x'. A callout points to this field with the text 'Categorías del Dataset'.
- License**: A dropdown menu set to 'Open Data Commons Attribution License'. A callout points to this field with the text 'Tipo de Licencia del dataset'. Below the dropdown, there is a link to 'opendefinition.org'.
- Next: Add data**: A blue button at the bottom left.

At the bottom of the form, there is a red warning icon and the text: 'Important: By submitting content, you agree to the terms of our license.' A callout points to this area with the text 'Graba el dataset e inicia el registro del recurso'.

Cree el dataset usando un título o nombre que ayude a los usuarios a interesarse por el contenido de información; describa el contenido señalando el tiempo o alcance de la información; categorice la información y señale la licencia que aplica al conjunto de datos.

## 4. Agregar Recursos al Dataset (Paso 2)

Seleccione alguna de las siguientes opciones para registrar el recurso:

- **Archivos cargados en el servidor** de formatos csv, html, xls, json, xlsx, doc, docx, rdf txt, jpg, png, gif, tiff, pdf, odf, ods, odt, tsv, geojson, xml, zip.

The screenshot shows the 'Add data' step of a three-step process. At the top, there are three progress indicators: '1 Edit dataset', '2 Add data' (highlighted), and '3 Additional data'. Below this, there are three tabs: 'Subir al servidor' (selected), 'API or Website URL', and 'Remote file'. The main content area contains the text: 'Los archivos deben ser menores que 10 GB. Tipos de archivo permitidos: csv html xls json xlsx doc docx rdf txt jpg png gif tiff pdf odf ods odt tsv geojson xml zip.' Below this text is a file input field containing 'ordenes\_bienes\_servicio.csv' and an 'Eliminar' button.

- **Api o WebSite URL**: Enlaces API público o URL de WebSite

The screenshot shows the 'Add data' step of a three-step process. At the top, there are three progress indicators: '1 Edit dataset', '2 Add data' (highlighted), and '3 Additional data'. Below this, there are three tabs: 'Subir al servidor', 'API or Website URL' (selected), and 'Remote file'. The main content area contains a text input field with the example URL 'eg. http://example.com/gold-prices-jan-2011' and the text 'Link to a public API or information source.' below it.

- **Remote file** : Enlaces a archivos remotos de formatos csv, html, xls, json, xlsx, doc, docx, rdf, txt, jpg, png, gif, tiff, pdf, odf, ods, odt, tsv, geojson, o xml.

The screenshot shows the 'Add data' step of a three-step process. At the top, there are three progress indicators: '1 Edit dataset', '2 Add data' (highlighted), and '3 Additional data'. Below this, there are three tabs: 'Subir al servidor', 'API or Website URL', and 'Remote file' (selected). The main content area contains a text input field with the example URL 'eg. http://example.com/gold-prices-jan-20' and a 'Seleccionar' button. Below the input field, there is text: 'Link to a csv, html, xls, json, xlsx, doc, docx, rdf, txt, jpg, png, gif, tiff, pdf, odf, ods, odt, tsv, geojson, or xml file. CSV files can be imported into the DKAN datastore.'

1 Edit dataset → 2 Add data

Subir al servidor API or Website URL Remote file

Drop a file here or click *Browse* below.

Explorar Subir al servidor

Los archivos deben ser menores que **10 GB**.  
Tipos de archivo permitidos: **csv html xls json xlsx doc docx rdf txt jpg png gif tiff pdf odf ods odt tsv geojson xml zip**.

**Data Previews**  
Select desired previews for this file.

- Mapa
- Graph
- Grilla

**Delimiter**  
Select delimiter for file if applicable.

Incrustar  
Provide an embed link?

**Título \***  
Lista de Ordenes de Compra de Bienes y Servicios a nivel nacional del 2015

**Description**  
Lista de Ordenes de Compra de Bienes y Servicios a nivel nacional del 2015

**Formato de texto** Markdown HTML Más info

**Format** eg. csv, json

**Dataset**  
Licencia de funcionamiento  
Lista de entidades del Estado Peruano  
Lista de funciones de entidades  
Lista de Ordenes de Compra de Bienes y Servicios a nivel nacional

Dataset that this resource is attached to.

**Grupos**  
No groups are attached to this resource. Groups can only be attached on datasets that resources are linked to.

**Opciones de ruta URL**  
Más información

**Información de la revisión**  
Nueva revisión

Next: Additional Info Guardar Save and add another

Agrega el recurso, a través de:

- Archivo cargado en el servidor
- Enlace a un API o URL
- Enlace a un archivo remoto

Formato en el que se visualizará el archivo

Carácter delimitador del archivo

Nombre del recurso

Descripción del recurso

Formato del archivo

Dataset al que pertenece el recurso

Grupo al que pertenece el dataset

Añadir metadatos del dataset



## 5. Añadir datos adicionales: Metadatos (Paso 3)

Consiste en el registro de los metadatos del dataset, los cuales son campos compatibles con DCAT y el Common Core metadata Schema del proyecto Open Data.

**Autor:** autor del dataset

**Ubicación geográfica:** Dirección, Ciudad, etc.

**Frecuencia:** periodicidad de publicación de los datasets.

**Cobertura temporal:** fecha y hora final.

**Granularidad:** nivel de desagregación de los datos.

**Diccionario de datos:** URL al recurso que contiene el diccionario de datos

1 Edit dataset    2 Add dataset    3 Additional data

### Dataset Information

These fields are compatible with [DCAT](#), an RDF vocabulary designed to facilitate interoperability between data catalogs published on the Web. These fields are also compatible with the Common Core metadata schema from [Project Open Data](#).

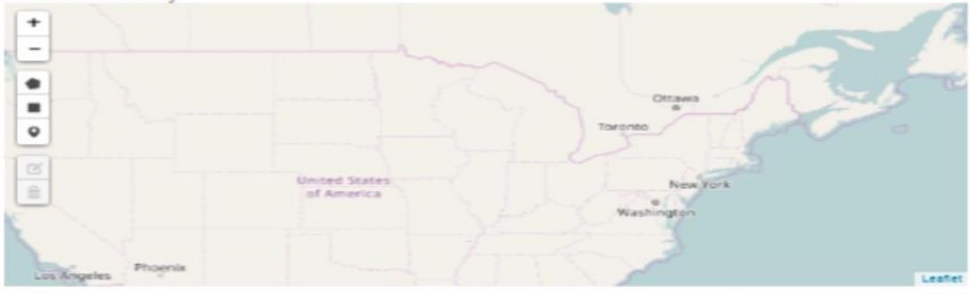
**Author**

This is the author of the dataset.

### Spatial / Geographical Coverage Area

for more info.

Add data manually



**Spatial / Geographical Coverage Location**

Spatial location of the dataset. Could be Address, City, State, part of the world or other description. See [DCAT spatial/geographical coverage](#) for more info.

**Frequency**

The frequency with which dataset is published. See [DCAT frequency](#) for more info.

### Temporal Coverage

Mostrar fecha final

<b>Fecha</b>	<b>Hora</b>
<input type="text"/>	<input type="text"/>

Por ejemplo, 02/13/2017    Por ejemplo, 16:29:43

**Granularity**

This is usually geographical or temporal but can also be other dimension e.g. Person can be used to describe granularity of a dataset about average income. See [DCAT Granularity](#) for more info.

**Data Dictionary**

**Nombre de contacto:** Apellidos y Nombres del contacto

**Email del contacto:** correo electrónico del contacto.

**Nivel de acceso público:** Siempre será público

**Información adicional:** disponible para añadir metadatos específicos.

**Recursos:** disponible para añadir más recursos relacionados al dataset.

**Contenido relacionado:** Títulos y URL de información de contexto relacionada al dataset.

**Información de la revisión:** registro de historial de revisiones.

Contact person's name for the asset. See [Project Open Data](#) for more info. Name should be formatted as Last, First.

**Contact Email**  
  
Contact person's email address. See [Project Open Data](#) for more info.

**Public Access Level**  
  
The degree to which this dataset *could* be made publicly-available, regardless of whether it has been made available. See [Project Open Data](#) for more info.

[Mostrar pesos de la fila](#)

**Additional Info**  
+    
[Añadir otro elemento](#)

[Mostrar pesos de la fila](#)

**Resources**  
+   
+   
[Añadir otro elemento](#)

[Mostrar pesos de la fila](#)

**Related Content**  
+ 

Título	URL
<input type="text"/>	<input type="text"/>

El título del enlace se limita a un máximo de 128 caracteres.  
An internal link or link to an outside resource that provides additional context to the dataset.  
[Añadir otro elemento](#)

**Información de la revisión**  
[Nueva revisión](#)

**Mensaje del historial de revisiones**

Una vez registrado el recurso asociado al dataset se mostrará la siguiente pantalla con el mensaje de confirmación.

[Home](#) / [Datasets](#) / Ordenes de entidades

[Ver](#) [Revisiones](#)

### Presidencia del Consejo de Ministros

Presidencia del Consejo de Ministros La PCM promueve, coordina y articula políticas nacionales con las Entidades del Estado, la Sociedad Civil y el Sector Privado, de manera participativa, transparente y concertada, ejerciendo rectoría sobre procesos de Modernización y Descentralización, Gobernanza e Inclusión Social y Económica.

### Licencia

[Open Data Commons Attribution License](#)

### Otros accesos

La información en esta página (los metadatos del conjunto de datos) también está disponible en formato (json)

[Ver Formato](#)

### Social

## Ordenes de entidades

[Gobernabilidad](#)

Ordenes de entidades

### Dato y Medio de Distribución



**Ordenes de entidades del 2019**

Ordenes de entidades del estado 2019

Open With

Descargar



**Ordenes de entidades 2020**

Ordenes de entidades del estado 2020

Open With

Descargar

Tipo de Licencia

Orden > entidades > Transparencia > Acceso a la información > Poder ejecutivo

### Dataset Info




These fields are compatible with [DCAT](#), an RDF vocabulary designed to facilitate interoperability between data catalogs published on the Web.

Field	value
Publisher	<a href="#">Presidencia del Consejo de Ministros</a>
Fecha modificada	2020-03-20
Fecha de lanzamiento	2019-10-28
Identificador	2095df7b-cb74-44d6-bb18-79303418022a
License	<a href="#">Open Data Commons Attribution License</a>

Complete toda la información de cada recurso y verifique que ha registrado correctamente los metadatos de cada dataset para facilitar la búsqueda, su uso y reutilización

## 6. Búsqueda de datasets y recursos

Ahora es posible buscar los dataset y/o recursos para descargarlos.

 **gob.pe** | Plataforma Nacional de Datos Abiertos

**Gobierno de Datos**

Marco de Gobernanza de Datos del Estado Peruano está constituido por instrumentos técnicos y normativos que establecen los requisitos mínimos que las entidades de la Administración Pública deben implementar conforme a su contexto legal, tecnológico y estratégico para asegurar un nivel básico y aceptable para la recopilación, procesamiento, publicación, almacenamiento y apertura de los datos que administre.

**Tipos de contenido**

- Recurso (3436)
- Dataset (1951)
- Grupo (43)
- Harvest Source (14)
- Página (4)
- Data Dashboard (1)

**Categorías**

- Economía y Finanzas (782)
- Gobernabilidad (363)
- Transporte (114)

### 5449 Distribución de Datos

Search:  Ordenar por: Fecha cambiada Pedido: Descendente

#### Pensionistas y beneficiarios del Sistema Nacional de Pensiones (Decreto Ley N° 19990) administrados por la ONP Diciembre 2020

[Oficina de Normalización Previsional - ONP](#)

[Gobernabilidad](#)

El conjunto de datos publicado corresponde a los pensionistas y beneficiarios/as (únicos por tipo y documento de identidad) del Sistema Nacional de Pensiones, a la fecha de corte de la

 **gob.pe** | Plataforma Nacional de Datos Abiertos

**Gobierno de Datos**

Marco de Gobernanza de Datos del Estado Peruano está constituido por instrumentos técnicos y normativos que establecen los requisitos mínimos que las entidades de la Administración Pública deben implementar conforme a su contexto legal, tecnológico y estratégico para asegurar un nivel básico y aceptable para la recopilación, procesamiento, publicación, almacenamiento y apertura de los datos que administre.

[Inicio](#) / [COVID-19](#)

**Tipos de contenido**

- Dataset (27)

**Categorías**

- COVID-19** (11)
- Gobernabilidad (11)
- Salud (5)
- Desarrollo Social (3)
- Economía y Finanzas (3)
- Alimentación y Nutrición (1)

**Etiquetas**

**Formato**

### 27 Distribución de Datos

Search:  Ordenar por: Fecha cambiada Pedido: Descendente

#### Data histórica del Registro de Camas diarias disponibles y ocupadas del formato F500.2 - V.1 hasta el 30/03/2021 - [Superintendencia Nacional de Salud - SUSALUD]

[COVID-19](#) [Gobernabilidad](#)

Reporte de camas UCI y Hospitalización en zona COVID y No COVID Data histórica del Formato F500.2 - Registro de Disponibilidad de Camas de Hospitalización y UCI en zona COVID y No COVID, a nivel nacional y de todos los subsistemas.

#### Información por día de Disponibilidad y Consumo de Oxígeno Medicinal a nivel nacional - V.2 desde el 31/03/2021 - [Superintendencia Nacional de Salud - SUSALUD]

[COVID-19](#)

Información por días del consumo y disponibilidad de Oxígeno de los establecimientos de salud públicas, privadas y mixtas a nivel nacional; registrado en el Reporte supletorio a la RM 366-2020-MINSA y la RM 973-2020-MINSA para aproximar la Disponi

[cov](#) [pdf](#) [xlsx](#)

#### Información por día de Disponibilidad y Consumo de Oxígeno Medicinal a nivel nacional - V.1 hasta 30/03/2021 - [Superintendencia Nacional de Salud - SUSALUD]

[COVID-19](#) [Gobernabilidad](#)

## Hacer click sobre el nombre del dataset

gob.pe | Plataforma Nacional de Datos Abiertos

### Gobierno de Datos

Marco de Gobernanza de Datos del Estado Peruano está constituido por instrumentos técnicos y normativos que establecen los requisitos mínimos que las entidades de la Administración Pública deben implementar conforme a su contexto legal, tecnológico y estratégico para asegurar un nivel básico y aceptable para la recopilación, procesamiento, publicación, almacenamiento y apertura de los datos que administre.

[Inicio](#) / [COVID-19](#)

Tipos de contenido

- Dataset (27)

Categorías

- COVID-19
- Gobernabilidad (11)
- Salud (5)
- Desarrollo Social (3)
- Economía y Finanzas (3)
- Alimentación y Nutrición (1)

## 27 Distribución de Datos

Search:  Ordenar por:  Pedido:  [Consultar](#) [Reiniciar](#)

Nombre del DataSet

**Data histórica del Registro de Camas diarias disponibles y ocupadas del formato F500.2 - V.1 hasta el 30/03/2021 - [Superintendencia Nacional de Salud - SUSALUD]**

[COVID-19](#) [Gobernabilidad](#)

Reporte de camas UCI y Hospitalización en zona COVID y No COVID Data histórica del Formato F500.2 - Registro de Disponibilidad de Camas de Hospitalización y UCI en zona COVID y No COVID, a nivel nacional y de todos los subsistemas.

## Se mostrará el Dataset y sus recursos

[Home](#) / [Datasets](#)  
/ Información por día de Disponibilidad y Consumo de Oxígeno Medicinal a nivel nacional - V.2 desde el 31/03/2021 - [Superintendencia Nacional de Salud - SUSALUD]

[Ver](#) [Revisiones](#)

Licencia: [Open Data Commons Attribution License](#)

Otros accesos: [Ver Formato](#)

Social: [Twitter](#), [LinkedIn](#), [Google+](#), [Facebook](#)

### Información por día de Disponibilidad y Consumo de Oxígeno Medicinal a nivel nacional - V.2 desde el 31/03/2021 - [Superintendencia Nacional de Salud - SUSALUD]

[COVID-19](#)

Información por días del consumo y disponibilidad de Oxígeno de los establecimientos de salud públicas, privadas y mixtas a nivel nacional; registrado en el Reporte supletorio a la RM 366-2020-MINSA y la RM 973-2020-MINSA para aproximar la Disponibilidad de Oxígeno Medicinal a nivel Nacional para el MINSA.

Versión 2 desde 31/03/2021

#### Dato y Medio de Distribución


- [Data de información por día de Disponibilidad y Consumo de Oxígeno Medicinal a nivel nacional - \[Superintendencia Nacional de Salud - SUSALUD\]](#) [Previsualizar](#) [Ir al recurso](#)
- [Definiciones Operacionales - Disponibilidad Oxígeno - \[Superintendencia Nacional de Salud - SUSALUD\]](#) [Descargar](#)
- [Diccionario de datos - Oxígeno - \[Superintendencia Nacional de Salud - SUSALUD\]](#) [Descargar](#)

Título o Nombre del DataSet

Datos y Medios de Distribución del DataSet

## Visualización del dataset

[Ver](#)
[Back to dataset](#)
[Revisiones](#)
[Descargar](#)
[Data API](#)


**Oxigeno\_19-04-2021.csv**

Grid 8690 records  -

FECH...	FECH...	CODI...	NOMB...	CATE...	NIVEL	INSTI...	GRUPO	SUB_...	MACR...	UBIG...	REGI...	PROV...	DIST...	C
20210...	2021/...	7152	HOSPI...	II-1	Nivel 2	GOBIE...	PÚBLI...	MINSA...	Zona ...	130107	LA LIB...	TRUJIL...	MOCHE	▲
20210...	2021/...	4370	HOSPI...	II-1	Nivel 2	GOBIE...	PÚBLI...	MINSA...	Zona ...	140301	LAMBA...	LAMBA...	LAMBA...	
20210...	2021/...	2289	HOSPI...	III-1	Nivel 3	GOBIE...	PÚBLI...	MINSA...	Zona ...	80101	CUSCO	CUSCO	CUSCO	
20210...	2021/...	18985	CLINI...	II-2	Nivel 2	PRIVA...	PRIVA...	PRIVA...		150133	LIMA	LIMA	SAN J...	
20210...	2021/...	5277	HOSPI...	II-1	Nivel 2	GOBIE...	PÚBLI...	MINSA...	Zona ...	131101	LA LIB...	GRAN ...	CASCAS	
20210...	2021/...	11592	CLINI...	II-E	Nivel 2	PRIVA...	PRIVA...	PRIVA...	Zona ...	100101	HUAN...	HUAN...	HUAN...	
20210...	2021/...	10185	HOSPI...	II-2	Nivel 2	ESSAL...	PÚBLI...	ESSAL...	Zona ...	230103	TACNA	TACNA	CALANA	
20210...	2021/...	6615	REGIO...	III-E	Nivel 3	GOBIE...	PÚBLI...	MINSA...	Zona ...	120101	JUNIN	HUAN...	HUAN...	
20210...	2021/...	980	ERNES...	II-1	Nivel 2	GOBIE...	PÚBLI...	MINSA...	Zona ...	190301	PASCO	OXAPA...	OXAPA...	
20210...	2021/...	5395	AGUAY...	I-4	Nivel 1	GOBIE...	PÚBLI...	MINSA...	Zona ...	250301	UCAYA...	PADRE...	PADRE...	
20210...	2021/...	1516	HOSPI...	II-1	Nivel 2	GOBIE...	PÚBLI...	MINSA...	Zona ...	20601	ANCASH	CARH...	CARH...	
20210...	2021/...	14262	CENTR...	II-E	Nivel 2	PRIVA...	PRIVA...	PRIVA...	Zona ...	150801	LIMA	HUAURA	HUAC...	
20210...	2021/...	8746	CLINI...	II-2	Nivel 2	PRIVA...	PRIVA...	PRIVA...		150122	LIMA	LIMA	MIRAF...	
20210...	2021/...	4981	SANTA...	II-1	Nivel 2	GOBIE...	PÚBLI...	MINSA...	Zona ...	60601	CAJAM...	CUTER...	CUTER...	
20210...	2021/...	10815	CLINI...	II-1	Nivel 2	PRIVA...	PRIVA...	PRIVA...	Zona ...	211101	PUNO	SAN R...	JULIACA	
20210...	2021/...	753	HOSPI...	III-E	Nivel 3	GOBIE...	PÚBLI...	MINSA...	Zona ...	120101	JUNIN	HUAN...	HUAN...	
20210...	2021/...	6213	HOSPI...	III-E	Nivel 3	MINSA	PÚBLI...	MINSA...		150122	LIMA	LIMA	MIRAF...	
20210...	2021/...	10098	HOSPI...	II-E	Nivel 2	SANID...	PÚBLI...	SANID...		150108	LIMA	LIMA	CHOR...	
20210...	2021/...	18670	CLINI...	II-E	Nivel 2	PRIVA...	PRIVA...	PRIVA...		70102	CALLAO	CALLAO	BELLA...	
20210...	2021/...	5200	HOSPI...	II-1	Nivel 2	GOBIE...	PÚBLI...	MINSA...	Zona ...	130401	LA LIB...	CHEPEN	CHEPEN	▼

Dependiendo del tipo de opción utilizada para registrar los recursos de un dataset